

Binational San Luis Transportation Study

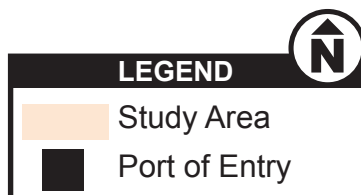
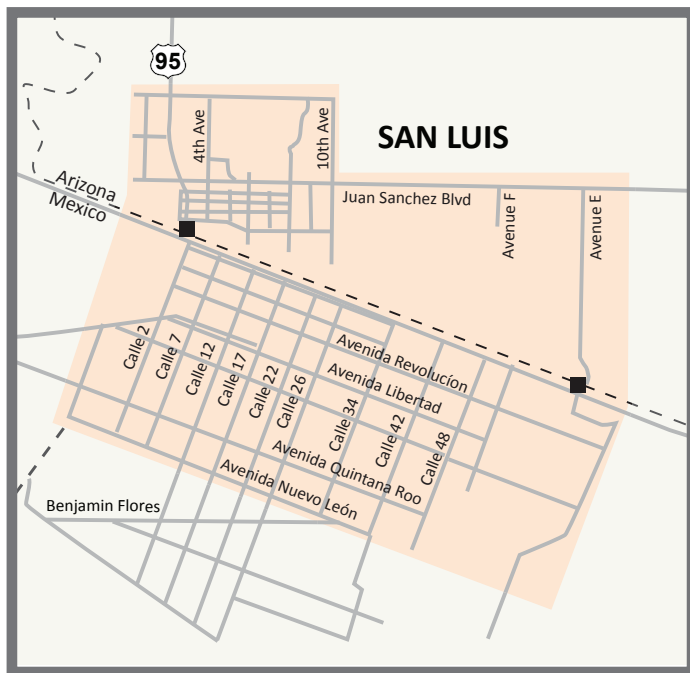
FACT SHEET

November 2012

STUDY OVERVIEW

The Binational San Luis Transportation Study is a joint effort by the Arizona Department of Transportation, Federal Highway Administration, City of San Luis in Arizona, Municipal de San Luis Rio Colorado and Sonora, MX.

The primary purpose of this study is to prepare a long-range multimodal transportation plan that will address the most critical current and future transportation issues for the cities of San Luis, Arizona and San Luis Rio Colorado. The study is being funded by the Federal Highway Administration.



Map not to scale

STUDY PROCESS

One of the principal goals of this study is to update the Transportation Plan identified in the 2009 City of San Luis Small Area Transportation Study to address the safety and mobility issues specific to the continuously growing border region. During the course of this study, the project team will:

- Determine if the current and planned infrastructure are still needed and are properly serving the community and regional travelers.
- Address pedestrian and bicycle needs.
- Plan to enhance connectivity between vehicles, transit and pedestrians.
- Develop a plan to enhance the mobility and connectivity of the transportation system at an international, regional and local level.
- Evaluate and identify needed infrastructure improvements at San Luis I Port of Entry.
- Conduct an Origin and Destination survey to understand the travel pattern between the cities.
- Provide multiple opportunities for comprehensive public input into the development of the transportation plan.

FOR MORE INFORMATION

Rudy Perez

Project Manager
Arizona Department of Transportation
602.712.8048
rperez@azdot.gov

Gabriella Kemp

Senior Community Relations Officer
Arizona Department of Transportation
928.317.2165
gkemp@azdot.gov

Estudio Binacional de Transportación de San Luis

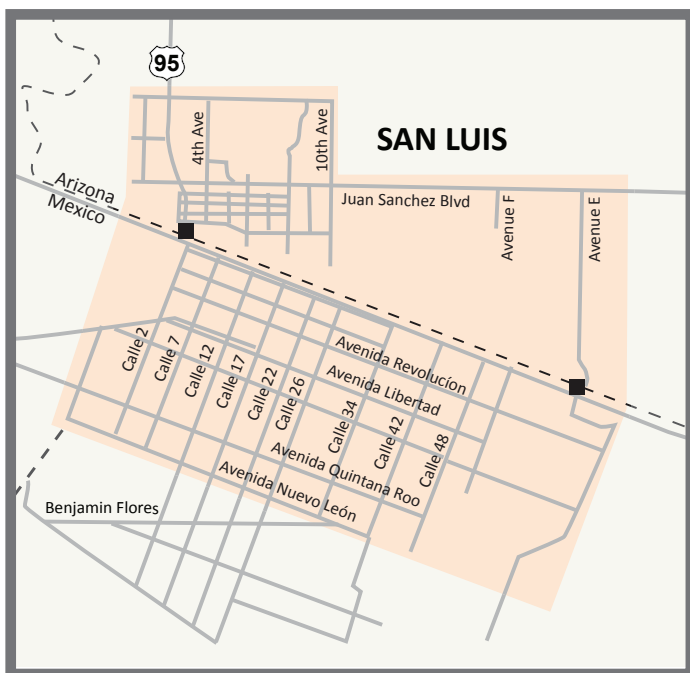
HOJA INFORMATIVA

Noviembre 2012

VISIÓN GENERAL DEL ESTUDIO

El Estudio Binacional de Transportación de San Luis es un esfuerzo colectivo por parte del Departamento de Transportación de Arizona, Administración Federal de Carreteras (FHWA), la Ciudad de San Luis en Arizona, el Municipal de San Luis, Río Colorado y Sonora México.

El propósito principal del estudio es preparar un plan de transportación multimodal de largo plazo que identificará las necesidades de transportación más críticas actuales y futuras para ambas ciudades de San Luis. El estudio es financiado por la Administración Federal de Carreteras (FHWA).



LEYENDA

- Area del estudio
- Puerto de entrada

mapa no es a escala

PROCESO DEL ESTUDIO

Uno de los objetivos principales de este estudio es actualizar el Plan de transportación identificado en el Estudio de transportación de Areas Provincianas de la Ciudad de San Luis del 2009 para dirigir los asuntos de seguridad y movilidad en la región creciente de la frontera. Sobre el curso del estudio, el equipo del proyecto:

- Determinará si la infraestructura actual y planeada todavía son necesarios y si servirá a la comunidad y a los viajeros regionales efectivamente.
- Dirigirá las necesidades de peatones y ciclistas.
- Desarrollará un plan para mejorar la conectividad entre los vehículos, transporte publico y peatones.
- Desarrollará un plan para mejorar la movilidad y la conectividad del sistema de transporte al nivel internacional, regional y local.
- Evaluará e identificar mejoras de infraestructura en el puerto de entrada de San Luis I.
- Realizará una encuesta de destino y origen para entender el modelo de viajes entre las ciudades.
- Proporcionará oportunidades para colectar y recibir comentarios públicos en el desarrollo del plan de transporte.

PARA MÁS INFORMACIÓN:

Rudy Perez

Gerente del Proyecto
Departamento de Transportación de Arizona
(602) 712-8048
rperez@azdot.gov

Gabriella Kemp

Oficial de Relaciones Comunitarias
Departamento de Transportación de Arizona
928.317.2165
gkemp@azdot.gov